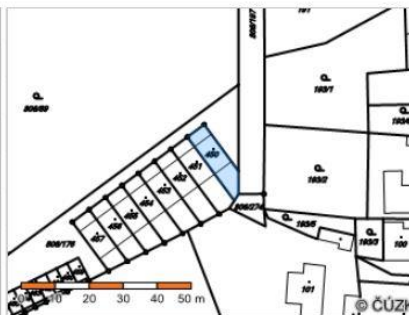


Informace o pozemku

| | |
|---------------------------|------------------------------------|
| Parcelní číslo: | st. 450 |
| Obec: | Ostřešany [575437] |
| Katastrální území: | Ostřešany [716324] |
| Číslo LV: | 10001 |
| Výměra [m ²]: | 129 |
| Typ parcely: | Parcela katastru nemovitostí |
| Mapový list: | DKM |
| Určení výměry: | Ze souřadnic v S-JTSK |
| Druh pozemku: | zastavěná plocha a nádvoří |
| Stavba na pozemku: | č.p. 336 |



Sousední parcely

Vlastníci, jiní oprávnění

| Vlastnické právo | Podíl |
|-------------------------------------------|-------|
| Obec Ostřešany, č.p. 202, 53002 Ostřešany | |

Způsob ochrany nemovitosti

Nejsou evidovány žádné způsoby ochrany.

Seznam BPEJ

Parcela nemá evidované BPEJ.

Omezení vlastnického práva

| Typ |
|------------------------|
| Věcné břemeno užívání |
| Zástavní právo smluvní |

Jiné zápisy

| Typ |
|------------------------|
| Změna číslování parcel |

Informace o pozemku

| | |
|---------------------------|------------------------------------|
| Parcelní číslo: | st. 451 |
| Obec: | Ostřešany [575437] |
| Katastrální území: | Ostřešany [716324] |
| Číslo LV: | 10001 |
| Výměra [m ²]: | 144 |
| Typ parcely: | Parcela katastru nemovitostí |
| Mapový list: | DKM |
| Určení výměry: | Ze souřadnic v S-JTSK |
| Druh pozemku: | zastavěná plocha a nádvoří |
| Stavba na pozemku: | č.p. 337 |



Sousední parcely

Vlastníci, jiní oprávnění

| Vlastnické právo | Podíl |
|-------------------------------------------|-------|
| Obec Ostřešany, č.p. 202, 53002 Ostřešany | |

Způsob ochrany nemovitosti

Nejsou evidovány žádné způsoby ochrany.

Seznam BPEJ

Parcela nemá evidované BPEJ.

Omezení vlastnického práva

| Typ |
|------------------------|
| Věcné břemeno užívání |
| Zástavní právo smluvní |

Jiné zápisy

| Typ |
|------------------------|
| Změna číslování parcel |

Informace o pozemku

| | |
|---------------------------|------------------------------------|
| Parcelní číslo: | st. 452 |
| Obec: | Ostřešany [575437] |
| Katastrální území: | Ostřešany [716324] |
| Číslo LV: | 10001 |
| Výměra [m ²]: | 140 |
| Typ parcely: | Parcela katastru nemovitostí |
| Mapový list: | DKM |
| Určení výměry: | Ze souřadnic v S-JTSK |
| Druh pozemku: | zastavěná plocha a nádvoří |
| Stavba na pozemku: | č.p. 338 |



Sousední parcely

Vlastníci, jiní oprávnění

| Vlastnické právo | Podíl |
|-------------------------------------------|-------|
| Obec Ostřešany, č.p. 202, 53002 Ostřešany | |

Způsob ochrany nemovitosti

Nejsou evidovány žádné způsoby ochrany.

Seznam BPEJ

Parcela nemá evidované BPEJ.

Omezení vlastnického práva

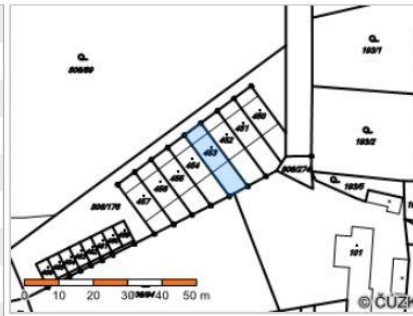
| Typ |
|------------------------|
| Věcné břemeno užívání |
| Zástavní právo smluvní |

Jiné zápisy

| Typ |
|------------------------|
| Změna číslování parcel |

Informace o pozemku

| | |
|---------------------------|------------------------------------|
| Parcelní číslo: | st. 453 |
| Obec: | Ostřešany [575437] |
| Katastrální území: | Ostřešany [716324] |
| Číslo LV: | 10001 |
| Výměra [m ²]: | 135 |
| Typ parcely: | Parcela katastru nemovitostí |
| Mapový list: | DKM |
| Určení výměry: | Ze souřadnic v S-JTSK |
| Druh pozemku: | zastavěná plocha a nádvoří |
| Stavba na pozemku: | č.p. 339 |



Sousední parcely

Vlastníci, jiní oprávnění

| Vlastnické právo | Podíl |
|-------------------------------------------|-------|
| Obec Ostřešany, č.p. 202, 53002 Ostřešany | |

Způsob ochrany nemovitosti

Nejsou evidovány žádné způsoby ochrany.

Seznam BPEJ

Parcela nemá evidované BPEJ.

Omezení vlastnického práva

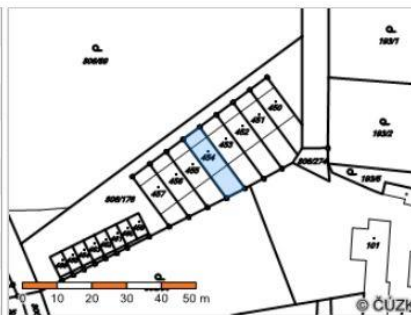
| Typ |
|------------------------|
| Věcné břemeno užívání |
| Zástavní právo smluvní |

Jiné zápisy

| Typ |
|------------------------|
| Změna číslování parcel |

Informace o pozemku

| | |
|---------------------------|------------------------------------|
| Parcelní číslo: | st. 454 |
| Obec: | Ostřešany [575437] |
| Katastrální území: | Ostřešany [716324] |
| Číslo LV: | 10001 |
| Výměra [m ²]: | 130 |
| Typ parcely: | Parcela katastru nemovitostí |
| Mapový list: | DKM |
| Určení výměry: | Ze souřadnic v S-JTSK |
| Druh pozemku: | zastavěná plocha a nádvoří |
| Stavba na pozemku: | č.p. 340 |



Sousední parcely

Vlastníci, jiní oprávnění

| Vlastnické právo | Podíl |
|-------------------------------------------|-------|
| Obec Ostřešany, č.p. 202, 53002 Ostřešany | |

Způsob ochrany nemovitosti

Nejsou evidovány žádné způsoby ochrany.

Seznam BPEJ

Parcela nemá evidované BPEJ.

Omezení vlastnického práva

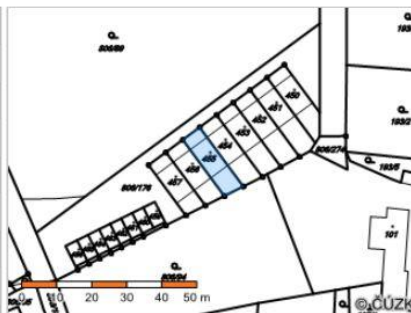
| Typ |
|------------------------|
| Věcné břemeno užívání |
| Zástavní právo smluvní |

Jiné zápisy

| Typ |
|------------------------|
| Změna číslování parcel |

Informace o pozemku

| | |
|---------------------------|------------------------------------|
| Parcelní číslo: | st. 455 |
| Obec: | Ostřešany [575437] |
| Katastrální území: | Ostřešany [716324] |
| Číslo LV: | 10001 |
| Výměra [m ²]: | 123 |
| Typ parcely: | Parcela katastru nemovitostí |
| Mapový list: | DKM |
| Určení výměry: | Ze souřadnic v S-JTSK |
| Druh pozemku: | zastavěná plocha a nádvoří |
| Stavba na pozemku: | č.p. 341 |



Sousední parcely

Vlastníci, jiná oprávnění

| Vlastnické právo | Podíl |
|-------------------------------------------|-------|
| Obec Ostřešany, č.p. 202, 53002 Ostřešany | |

Způsob ochrany nemovitosti

Nejsou evidovány žádné způsoby ochrany.

Seznam BPEJ

Parcela nemá evidované BPEJ.

Omezení vlastnického práva

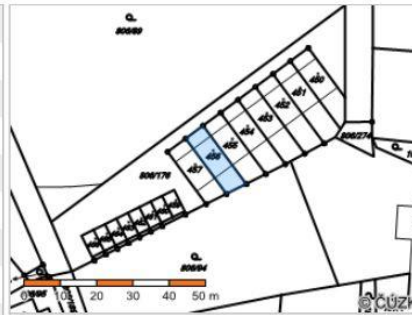
| Typ |
|------------------------|
| Věcné břemeno užívání |
| Zástavní právo smluvní |

Jiné zápisy

| Typ |
|------------------------|
| Změna číslování parcel |

Informace o pozemku

| | |
|---------------------------|------------------------------------|
| Parcelní číslo: | st. 456 |
| Obec: | Ostřešany [575437] |
| Katastrální území: | Ostřešany [716324] |
| Číslo LV: | 10001 |
| Výměra [m ²]: | 117 |
| Typ parcely: | Parcela katastru nemovitostí |
| Mapový list: | DKM |
| Určení výměry: | Ze souřadnic v S-JTSK |
| Druh pozemku: | zastavěná plocha a nádvoří |
| Stavba na pozemku: | č.p. 342 |



Sousední parcely

Vlastníci, jiní oprávnění

| Vlastnické právo | Podíl |
|-------------------------------------------|-------|
| Obec Ostřešany, č.p. 202, 53002 Ostřešany | |

Způsob ochrany nemovitosti

Nejsou evidovány žádné způsoby ochrany.

Seznam BPEJ

Parcela nemá evidované BPEJ.

Omezení vlastnického práva

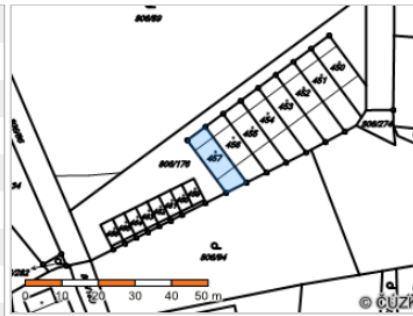
| Typ |
|------------------------|
| Věcné břemeno užívání |
| Zástavní právo smluvní |

Jiné zápisy

| Typ |
|------------------------|
| Změna číslování parcel |

Informace o pozemku

| | |
|---------------------------|------------------------------------|
| Parcelní číslo: | st. 457 |
| Obec: | Ostřešany [575437] |
| Katastrální území: | Ostřešany [716324] |
| Číslo LV: | 10001 |
| Výměra [m ²]: | 114 |
| Typ parcely: | Parcela katastru nemovitostí |
| Mapový list: | DKM |
| Určení výměry: | Ze souřadnic v S-JTSK |
| Druh pozemku: | zastavěná plocha a nádvoří |
| Stavba na pozemku: | č.p. 343 |



Sousední parcely

Vlastníci, jiní oprávnění

| Vlastnické právo | Podíl |
|-------------------------------------------|-------|
| Obec Ostřešany, č.p. 202, 53002 Ostřešany | |

Způsob ochrany nemovitosti

Nejsou evidovány žádné způsoby ochrany.

Seznam BPEJ

Parcela nemá evidované BPEJ.

Omezení vlastnického práva

| Typ |
|------------------------|
| Věcné břemeno užívání |
| Zástavní právo smluvní |

Jiné zápisy

| Typ |
|------------------------|
| Změna číslování parcel |